



REGIONE BASILICATA

## Consorzio di Bonifica della Basilicata

(L.R. gennaio 2017, n.1) - MATERA

Piano Operativo Annuale ( P.O.A.) 2021  
Progetto Di Forestazione Pubblica

AREA 25

COMUNE DI SAN MAURO F.



Intervento 5.1.1 DECESPUGLIAMENTO SCARPATE STRADALI E PULIZIA CUNETTE





REGIONE BASILICATA

## Consorzio di Bonifica della Basilicata

(L.R. gennaio 2017, n.1) - MATERA)

Piano Operativo Annuale ( P.O.A.) 2021  
Progetto Di Forestazione Pubblica

AREA 25

COMUNE DI SAN MAURO F



Latitude: 40.487647  
Longitude: 16.254415  
Elevation: 502.24m  
Accuracy: 2.5m  
Time: 27-08-2021 06:30  
Note: sc san donato(in cors)

Intervento 5.1.1 DECESPUGLIAMENTO SCARPATE STRADALI E PULIZIA CUNETTE





REGIONE BASILICATA


## Consorzio di Bonifica della Basilicata

(L.R. gennaio 2017, n.1) - MATERA

Piano Operativo Annuale ( P.O.A.) 2021  
Progetto Di Forestazione Pubblica

AREA 25

COMUNE DI SAN MAURO F



Latitude: 40.487682  
Longitude: 16.254412  
Elevation: 504.25m  
Accuracy: 8.0m  
Time: 27-08-2021 07:11  
Note: sc san donato(lavoro

Intervento 5.1.1 DECESPUGLIAMENTO SCARPATE STRADALI E PULIZIA CUNETTE





REGIONE BASILICATA

## Consorzio di Bonifica della Basilicata

(L.R. gennaio 2017, n.1) - MATERA

Piano Operativo Annuale ( P.O.A.) 2021  
Progetto Di Forestazione Pubblica

AREA 25

COMUNE DI SAN MAURO F



Latitude: 40.488298  
Longitude: 16.254598  
Elevation: 480.24m  
Accuracy: 2.5m  
Time: 26-08-2021 08:16  
Note: sc san donato(stato d

Intervento 5.1.1 DECESPUGLIAMENTO SCARPATE STRADALI E PULIZIA CUNETTE





REGIONE BASILICATA

## Consorzio di Bonifica della Basilicata

(L.R. gennaio 2017, n.1) - MATERA

Piano Operativo Annuale ( P.O.A.) 2021  
Progetto Di Forestazione Pubblica

AREA 25

COMUNE DI SAN MAURO F



Latitude: 40.488289  
Longitude: 16.254615  
Elevation: 476.24m  
Accuracy: 2.0m  
Time: 26-08-2021 10:13  
Note: sc san donato(lavoro)

Intervento 5.1.1 DECESPUGLIAMENTO SCARPATE STRADALI E PULIZIA CUNETTE





REGIONE BASILICATA

## Consorzio di Bonifica della Basilicata

(L.R. gennaio 2017, n.1) - MATERA

Piano Operativo Annuale ( P.O.A.) 2021  
Progetto Di Forestazione Pubblica

AREA 25

COMUNE DI SAN MAURO F



Latitude: 40.488302  
Longitude: 16.254598  
Elevation: 482.25m  
Accuracy: 1.5m  
Time: 27-08-2021 07:09  
Note: sc san donato(lavoro

Intervento 5.1.1 DECESPUGLIAMENTO SCARPATE STRADALI E PULIZIA CUNETTE



REGIONE BASILICATA


## Consorzio di Bonifica della Basilicata

(L.R. gennaio 2017, n.1) - MATERA)

Piano Operativo Annuale ( P.O.A.) 2021  
Progetto Di Forestazione Pubblica

AREA 25

COMUNE DI SAN MAURO F



Latitude: 40.490153  
Longitude: 16.26533  
Elevation: 292.27m  
Accuracy: 9.5m  
Time: 12-08-2021 06:34  
Note: sc san donato(stato c

Intervento 5.1.1 DECESPUGLIAMENTO SCARPATE STRADALI E PULIZIA CUNETTE





REGIONE BASILICATA

## Consorzio di Bonifica della Basilicata

(L.R. gennaio 2017, n.1) - MATERA

Piano Operativo Annuale ( P.O.A.) 2021  
Progetto Di Forestazione Pubblica

AREA 25

COMUNE DI SAN MAURO F



Latitude: 40.490139  
Longitude: 16.265467  
Elevation: 303.24m  
Accuracy: 1.5m  
Time: 23-08-2021 08:46  
Note: sc san donato(lavoro)

Intervento 5.1.1 DECESPUGLIAMENTO SCARPATE STRADALI E PULIZIA CUNETTE





REGIONE BASILICATA


## Consorzio di Bonifica della Basilicata

(L.R. gennaio 2017, n.1) - MATERA

Piano Operativo Annuale ( P.O.A.) 2021  
Progetto Di Forestazione Pubblica

AREA 25

COMUNE DI SAN MAURO F



Latitude: 40.490026  
Longitude: 16.265212  
Elevation: 303.27m  
Accuracy: 5.0m  
Time: 26-08-2021 10:58  
Note: sc san donato(lavoro)

Intervento 5.1.1 DECESPUGLIAMENTO SCARPATE STRADALI E PULIZIA CUNETTE